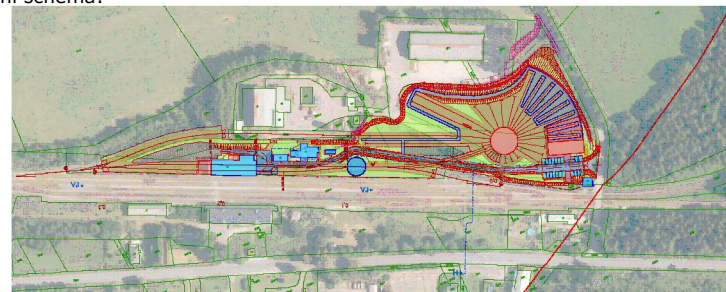




Souřadnicový systém JTSK, Výškový systém B. p.v., ±0,000 = 544,030 m.n.m.			
Jiná ověření:		Paré:	
Orientační schéma:		Razítko oprávněné osoby:	
			
Revize:	Datum:	Popis:	Kontroloval:
00	22.02.2024	Dokumentace pro provádění stavby	Ing. Petr Burda
Stavebník / investor Pardubický kraj Adresa: Komenského náměstí 125, 532 11 Pardubice Zástupce investora: JUDr. Martin Netolický, Ph.D., hejtmán Adresa: -			
Zhotovitel díla: Adresa: K Vápence 2745, Pardubice 530 02 Kontakt: T: +420 466 055 111 E: info@prodin.cz		 PRODIN SKUPINA VENTIO	
Zhotovitel části / objektu: Adresa: K Vápence 2745, Pardubice 530 02 Kontakt: T: +420 466 055 111 E: info@prodin.cz		 PRODIN SKUPINA VENTIO	
Hlavní projektant (HIP): Ing. Petr Prchal		Specialista:	Ing. Petr Prchal
Název stavby / akce: Areál železničního depa v Dolní Lipce		Označení investora: OR-22-24401	
Adresa stavby: obec Dolní Lipka		Zakázka: 31/22/242.208	
Název části: Dokumentace stavebního objektu		Označení části: D.1-17-b	
Název objektu / dílčí části: ŽELEZNIČNÍ SVRŠEK A SPODEK		Označení objektu / komplexu: SO 17	
Název přílohy: Vytyčovací výkres		Číslo přílohy: 002	
Název dílčí části přílohy:		Stupeň dokumentace: DPS	
Odpovědný projektant: Ing. Petr Prchal		Měřítko: 1:500 Formáty: 6 x A4	Smluvní datum zpracování: 22.02.2024
Kraj: Pardubický	Katastrální území: Dolní Lipka (629598)	TUDU:	
Označení investora:	Stupeň dokumentace: C2d	Objekt:	Příloha: Revize: